

# MTB 88 Zinnkopf-Runde Hammer

TOUR


Wer auf Wald und Einsamkeit steht, trifft mit diesem Kurztrip hinauf zum Zinnkopf zwischen Inzell, Ruhpolding und Siegsdorf voll ins Schwarze.


Startpunkt  
**Hammer**


Ort  
**Siegsdorf**


 **Distanz:**  
21,0 Kilometer

 **Dauer:**  
02:15 Stunden

 **Höchster Punkt:**  
1030 Meter

 **Niedrigster Punkt:**  
650 Meter

 **Höhenmeter:**  
630 aufsteigend

 **Höhenmeter:**  
630 absteigend

Diese

waldige Spritztour rund um den Zinnkopf zwischen Inzell, Ruhpolding und Siegsdorf startet man am geschicktesten am Wanderparkplatz in Hammer, alternativ auch in Inzell/Ramsen (25,6 km/840 Hm). In Hammer hält man sich anfangs Richtung Nordwesten, bis kurz vor Hachau links ein Fahrweg abzweigt, der am Habach entlang hoch Richtung Zinnkopf zieht. In einsamer Fahrt geht's auf breiten Forstpisten und durch viele weite Kehren nach Süden. Wer möchte, kann unterwegs zu Fuß auf den Zinnkopf wandern. Weiter führen beste Fahrbahnen über die Zinnkopf-Diensthütte zur Rabenmoosalm. Hier wendet sich die Fahrtrichtung nach Osten. Kurz nach der Rindermoos-Diensthütte mündet von rechts unten der Fahrweg von Inzell/Ramen herauf, man fährt hier geradeaus weiter. In weitem

Bogen umrundet der Fahrweg die Sulzbergschneid und führt im weiteren Verlauf im waldigen Zickzack gen Norden und am Topfenmoos vorbei wieder hinunter nach Hammer.

