


# Hörgeringer - Runde

WANDERTOUR


Leichte Familienwanderung, in Hörgering gibt es einen großen Kinderspielplatz

Startpunkt  
**Eisenärzt Haus der Vereine**


Ort  
**Siegsdorf**

 **Distanz:**  
7,8 Kilometer

 **Dauer:**  
02:10 Stunden

 **Höchster Punkt:**  
803 Meter

 **Niedrigster Punkt:**  
612 Meter

 **Höhenmeter:**  
239 aufsteigend

 **Höhenmeter:**  
181 absteigend

Weg: Die schöne Rundwanderung beginnt am Wanderparkplatz in Hörgering in Richtung Zinnkopf. Dort folgen Sie der Beschilderung nach Höpfling und von dort aus geht es an der Hauptstraße entlang wieder nach Hörgering zu Ihrem Ausgangspunkt.

Besonderheiten: Die Wanderung führt durch traumhafte Waldwege am fuße des Zinnkopfes bis nach Höpfling.

Einkehrmöglichkeit: Das Café Bistro Papillion in Höpfling bietet von Kaffee und Kuchen bis deftige Speisen alles.

Tipp: Sie müssen nicht unbedingt an der Hauptstraße entlang nach Eisenärzt zurück gehen, es besteht die Möglichkeit auf dem Rundweg am Zinnkopf auch den Weg auf der Forststraße nach Eisenärzt wieder zurück zugehen.

