


Hachauer Weg


WANDERTOUR

Der Rundweg beginnt am Dorfplatz Hammer und führt Sie Richtung Kurpark bis nach Hachau und wieder zurück nach Hammer.

Startpunkt
Hammer Dorfplatz


Ort
Siegsdorf

 **Distanz:**
3,5 Kilometer

 **Dauer:**
00:50 Stunden

 **Höchster Punkt:**
662 Meter

 **Niedrigster Punkt:**
631 Meter

 **Höhenmeter:**
52 aufsteigend

 **Höhenmeter:**
0 absteigend

Weg: Vom Dorfplatz Hammer führt der Hachauer-Rundweg in Richtung Kurpark und weiter nach Hachau. Der Rundweg ist sehr gut beschildert. Von Hachau geht es wieder zum Ausgangspunkt, Dorfplatz Hammer, zurück.

Besonderheiten: Ist für Kinder, Kleinkinder und auch Kinderwägen geeignet.

Einkehr: Einkehrmöglichkeit bietet der Gasthof Hörterer in Hammer mit bayerischen und internationalen Köstlichkeiten.

Tipp: Die Wanderung nimmt nicht sehr viel Zeit in Anspruch, man könnte auf jedenfall noch eine weitere Wanderung mitdazu nehmen.

